



# MINISTÈRE DE LA SANTÉ PUBLIQUE ET DE LA POPULATION (MSPP)

## Direction d'Épidémiologie, des Laboratoires et de la Recherche (DELR)



SITREP hebdomadaire du choléra jusqu'à la 18ème SE 2025, Haiti

SITREP en date du: 28/04/2025

Total cas  
suspects

89,297

Total cas  
hospitalisés

86,645

Total tests  
réalisés

17,832

Total tests  
positifs

4,920

Taux de  
positivité

27.51%

Total décès  
institutionnels

1,018

Total décès  
communautaires

340

Résumé des indicateurs pour la 18ème semaine

42

42

43

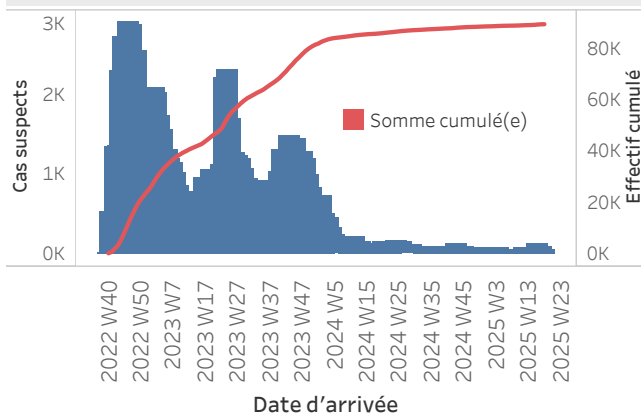
0

0.00%

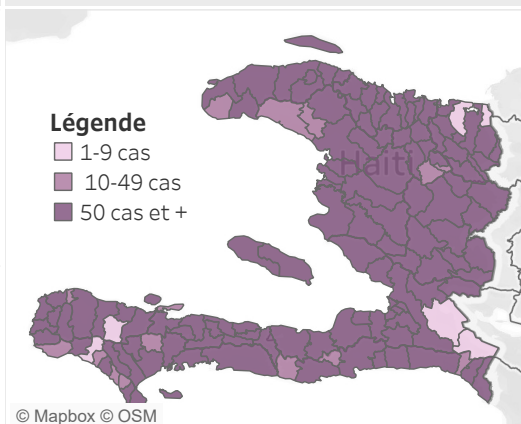
0

0

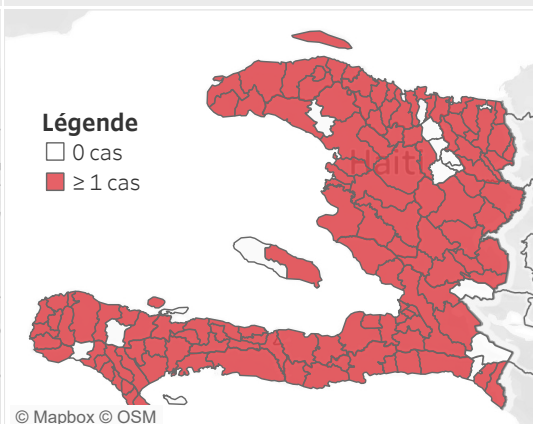
Évolution hebdomadaire des cas suspects de choléra



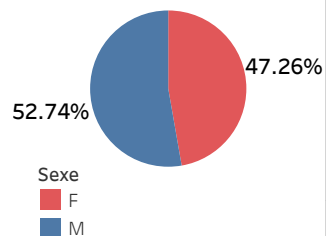
Carte cas suspects de choléra



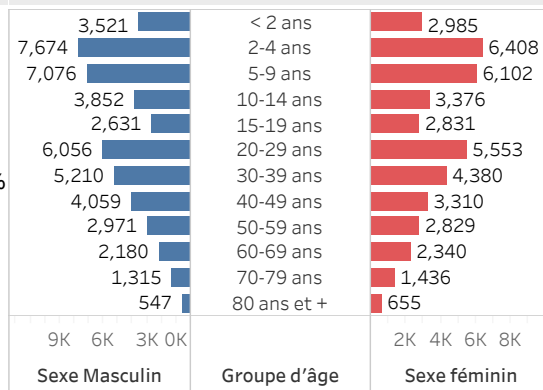
Carte cas confirmés de choléra



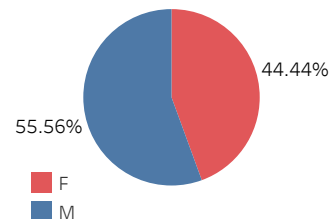
Répartition des cas suspects  
de choléra par sexe



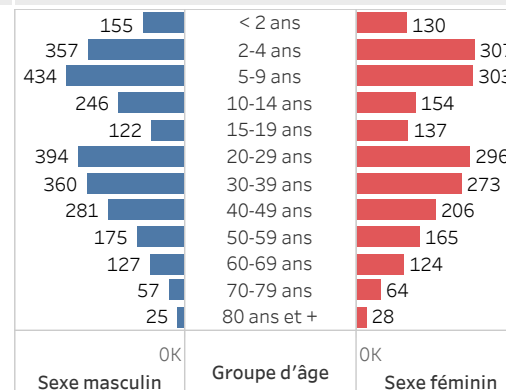
Répartition des cas suspects de choléra par groupe  
d'âge et par sexe



Répartition des cas confirmés de  
choléra par sexe

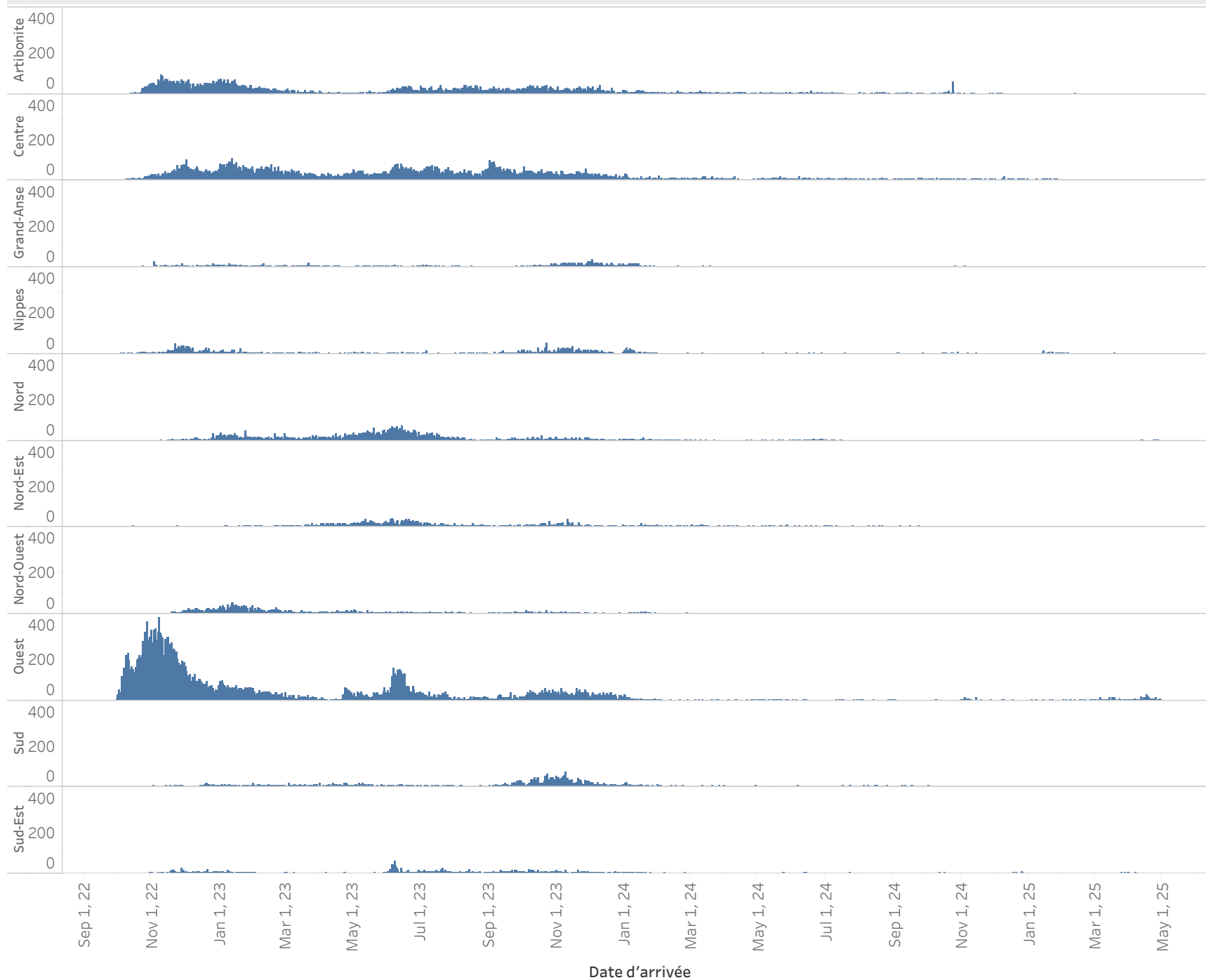


Répartition des cas confirmés de choléra par sexe  
et par groupe d'âge





Évolution journalière des cas suspects choléra par département de provenance



## Répartition des cas suspects de choléra par département et par commune

## Répartition des cas suspects de choléra par département et par commune (2)

Département de résiden..	Commune de résidence	Cas suspects	Décès institutionnels rapportés	Département de résiden..	Commune de résidence (groupe)	Cas suspects	Décès institutionnels rapportés
Artibonite	Anse-Rouge	21	0	Nord-Est	Capotille	360	0
	Desdunes	142	2		Caracol	78	0
	Dessalines	1,340	39		Carice	237	7
	Ennery	207	3		Ferrier	8	0
	Gonaives	2,247	19		Fort-Liberte	162	1
	Grande Saline	356	8		Mombin-Crochu	348	5
	Gros-Morne	314	5		Mont-Organise	203	1
	L Estere	477	4		Ouanaminthe	1,152	7
	La Chapelle	211	0		Perches	208	3
	Marmelade	266	1		Sainte-Suzanne	112	3
	Petite-Riviere 2	1,611	18		Terrier-Rouge	12	0
	Saint-Marc	2,969	35		Trou-du-Nord	622	10
	Saint-Michel	1,656	9		Vallieres	149	3
	Terre-Neuve	28	1		Total	3,651	40
	Verrettes	1,379	10	Nord-Ouest	Anse-A-Foleur	301	6
	Total	13,224	154		Baie-de-Henne	127	2
Centre	Belladere	3,316	13		Bassin-Bleu	203	2
	Boucan-Carre	1,259	16		Bombardopolis	27	1
	Cerca-Cavaial	257	6		Chansolme	94	5
	Cerca-La-Source	1,620	9		Jean-Rabel	322	5
	Hinche	2,152	15		La Tortue	139	4
	Lascahobas	2,046	10		Mole-Saint-Nicolas	73	1
	Maissade	260	1		Port-de-Paix	1,514	37
	Mirebalais	5,569	15		St-Ls-du-Nord	935	8
	Saut-d Eau	1,060	2		Total	3,735	71
	Savanette	278	4	Ouest	Anse-A-Galets	195	4
	Thomassique	420	5		Arcahaie	590	0
	Thomonde	445	4		Cabaret	2,081	25
	Total	18,682	100		Carrefour	4,164	27
Grand'Anse	Abricots	315	2		Cité-Soleil	4,272	28
	Anse d Hainault	186	0		Cornillon	285	23
	Beaumont	7	1		Croix-des-Bouquets	1,430	8
	Bonbon	26	0		Delmas	2,871	16
	Chambellan	73	0		Fonds-Verrettes	2	0
	Corail	262	3		Ganthier	8	0
	Dame Marie	243	1		Grand-Goave	182	0
	Jeremie	648	22		Gressier	394	4
	Les Irois	178	0		Kenscoff	121	0
	Moron	103	3		Leoane	416	5
	Pestel	296	6		Pétion-Ville	2,716	17
	Roseaux	95	2		Petit-Goave	1,679	33
	Total	2,432	40		Pointe-A-Raquettes	93	1
Nippes	Anse-A-Veau	886	3		Port-Au-Prince	7,030	93
	Arnaud	565	10		Tabarre	853	1
	Baraderes	262	5		Thomazeau	264	1
	Fonds-des-Negres	289	5		Total	29,646	286
	Grand-Boucan	12	1	Sud	Aquin	406	5
	L'Asile	298	5		Arniquet	39	2
	Miragoane	867	11		Camp-Perrin	384	9
	Paillant	75	0		Cavaillon	265	10
	Petit-Trou	125	1		Chantal	66	1
	Petite-Riviere	223	6		Chardonnières	7	0
	Plaisance	117	0		Coteaux	45	0
	Total	3,719	47		Ile-A-Vache	264	5
Nord	Acul-du-Nord	182	4		Les Analais	97	5
	Bahon	182	4		Les Cayes	958	29
	Bas-Limbe	81	0		Maniche	51	0
	Borgne	284	9		Port-A-Piment	10	0
	Cap-Haitien	2,438	16		Port-Salut	80	3
	Dondon	389	11		Roche-A-Bateau	49	0
	Grande-Riviere	490	7		Saint-Jean	104	2
	La Victoire	24	2		Saint-Louis	667	10
	Limbe	966	23		Tihuron	44	0
	Limonade	247	2		Torbeck	313	4
	Milot	151	6		Total	3,849	85
	Pignon	27	1	Sud-Est	Anse-A-Pitres	460	7
	Pilate	287	9		Bainet	210	6
	Plaine-du-Nord	201	3		Belle-Anse	190	4
	Plaisance 2	671	11		Caves-Jacmel	65	2
	Port-Margot	318	11		Cotes-de-Fer	175	1
	Quartier-Morin	118	0		Grand-Gosier	12	0
	Ranquitte	107	5		Jacmel	1,129	41
	Saint-Raphael	615	2		La Vallee	25	2
	Total	7,778	126		Marigot	260	1
Total général		45,835	467	Total général		2,580	69
						43,461	551

Répartition des cas confirmés de choléra par département et par commune

Département de résidence	Commune de résidence	Cas testés	Cas Positif	Taux de positivité
Artibonite	Anse-Rouge	1	0	0.0%
	Desdunes	6	1	16.7%
	Dessalines	82	35	42.7%
	Ennery	5	4	80.0%
	Gonaïves	460	107	23.3%
	Grande-Saline	8	3	37.5%
	Gros-Morne	49	18	36.7%
	L'Estère	48	13	27.1%
	La Chapelle	15	5	33.3%
	Marmelade	5	2	40.0%
	Petite-Rivière de l'Artiboni..	35	2	5.7%
	Petite-Rivière-de-Nippes	1	0	0.0%
	Saint-Marc	344	95	27.6%
	Saint-Michel	5	1	20.0%
	Saint-Michel de L'attalave	193	50	25.9%
	Terre-Neuve	4	0	0.0%
	Verrettes	55	8	14.5%
	Total	1.316	344	26.1%
Centre	Belladère	32	18	56.3%
	Boucan-Carré	103	22	21.4%
	Cerca-à-La Source	2	0	0.0%
	Cerca-Carvajal	1	0	0.0%
	Cerca-Cavaïal	12	4	33.3%
	Cerca-la-Source	36	12	33.3%
	Hinche	315	36	11.4%
	Lascahobas	132	49	37.1%
	Maïssade	65	31	47.7%
	Maïssade	79	26	32.9%
	Mirbalais	1	0	0.0%
	Mirebalais	1.129	320	28.3%
	Saut-d'eau	105	34	32.4%
	Savanette	23	8	34.8%
	Thomonde	15	2	13.3%
	Thomassique	41	7	17.1%
	Thomazeau	2	1	50.0%
	Thomonde	75	37	50.7%
	Total	2.167	607	28.0%
Grand'Anse	Abricot	53	22	41.5%
	Anse-à-Veau	1	0	0.0%
	Anse-d'Hainault	54	26	48.1%
	Beaumont	3	2	66.7%
	Conbon	3	0	0.0%
	Chambellan	42	14	43.8%
	Corail	33	24	55.8%
	Dame-Marie	89	50	56.2%
	Irois	1	0	0.0%
	Jérémie	814	210	25.8%
	Les Irois	77	17	22.1%
	Moron	33	15	45.5%
	Pestel	88	35	39.8%
	Roseaux	21	7	33.3%
	Total	1.312	422	32.2%
Nippes	Anse-à-Veau	208	29	13.9%
	Arnaud	57	19	33.3%
	Asile	1	0	0.0%
	Baradères	14	9	64.3%
	Fonds-des-Nègres	187	34	18.2%
	L'Asile	50	9	18.0%
	Mirannane	212	36	17.0%
	Nippes	1	0	0.0%
	Paillant	36	4	11.1%
	Petit-Trou-de-Nippes	26	8	30.8%
	Petite-Rivière-de-Nippes	144	19	13.2%
	Plaisance-du-Sud	19	3	15.8%
	Total	955	170	17.8%
Nord	Acul-du-Nord	4	1	25.0%
	Bas-Limbé	5	4	80.0%
	Borgne	21	10	47.6%
	Cap-Haïtien	432	95	22.0%
	Dondon	45	26	57.8%
	Grande-Rivière	3	0	0.0%
	Limbé	117	58	49.6%
	Limonade	22	5	22.7%
	Milot	4	0	0.0%
	Pannon	9	0	0.0%
	Pilate	6	4	66.7%
	Plaine-du-Nord	17	11	64.7%
	Plaisance-du-Nord	60	30	50.0%
	Port-Maot	13	5	38.5%
	Quartier-Morin	7	1	14.3%
	Saint-Raphaël	1	0	0.0%
	Saint-Raphael	9	5	55.6%
	Total	775	255	32.9%
	Total général	6.525	1.798	27.6%

Répartition des cas confirmés de choléra par département et par commune (2)

Département de résidence	Commune de résidence	Cas testés	Cas Positif	Taux de positivité
Nord-Est	Campêche	1	0	0.0%
	Capotille	53	14	26.4%
	Caracol	48	18	37.5%
	Carice	48	20	41.7%
	Fort-Liberté	2	0	0.0%
	Gran-Bassin	1	0	0.0%
	Limonade	1	0	0.0%
	Mombin -Crochu	73	20	27.4%
	Mont-Ornanis	51	7	13.7%
	Ouanaminthe	314	116	36.9%
	Perches	63	28	44.4%
	Sainte-Suzanne	7	1	14.3%
	Terrier-Rouge	26	1	3.8%
	Trou-du-Nord	240	26	10.8%
	Vallières	20	15	75.0%
	Total	995	268	26.9%
Nord-Ouest	Anse-à-Foleur	233	11	4.7%
	Baie-de-Henne	9	3	44.4%
	Bassin-Rien	9	3	44.4%
	Bombadopolis	3	0	0.0%
	Chansolme	3	1	33.3%
	Jean-Rabel	3	0	0.0%
	La Tortue	14	0	0.0%
	Môle-saint Nicolas	1	0	0.0%
	Môle-Saint Nicolas	4	0	0.0%
	Môle-Saint Nicolas	1	0	0.0%
	Môle-Saint Nicolas	1	0	0.0%
	Port-de-Paix	245	4	1.6%
	Saint-Louis	2	0	0.0%
	Saint-Louis du Nord	86	25	29.1%
	Total	565	155	27.4%
Ouest	Anse-à-Galet	16	1	6.3%
	Archaise	14	2	14.3%
	Cabaret	14	10	71.4%
	Carrefour	14	10	71.4%
	Cité-Soleil	1.010	2	0.2%
	Cité-Soleil	1	0	0.0%
	Cornillon	5	0	0.0%
	Croix-des-Rouquets	525	141	26.9%
	Delmas	1.459	333	22.8%
	Fonds-Verettes	3	0	0.0%
	Ganthier	4	1	25.0%
	Grand-Goave	9	14	155.6%
	Gressier	3	2	66.7%
	Kenscoff	98	6	6.1%
	La Gonave	3	1	33.3%
	Léogane	101	14	13.9%
	Miragoane	1	0	0.0%
	Pétion-Ville	1.028	36	3.5%
	Petit-Goave	525	120	22.9%
	Pointe-à-Ramette	1	0	0.0%
Sud	Port-au-prince	1	0	0.0%
	Port-au-Prince	1.574	451	28.7%
	Tabarre	543	81	14.9%
	Thomazeau	65	22	33.8%
	Total	7.816	2.109	27.0%
Sud	Aquin	210	21	10.0%
	Arriquet	6	0	0.0%
	Arriquets	1	0	0.0%
	Beaumont	1	0	0.0%
	Camp-Perrin	19	7	36.8%
	Cavaillon	28	7	25.0%
	Chantal	5	1	20.0%
	Chardonnières	5	2	40.0%
	Coteau	1	0	0.0%
	Coteaux	1	0	0.0%
	Fonds-des-Blancs	66	1	1.5%
	Il-à-Vache	6	0	0.0%
	Les Anglais	10	0	0.0%
	Les Cayes	314	91	29.0%
	Les-Anglais	1	0	0.0%
	Maniche	9	4	44.4%
	Port-à-Piment	34	1	2.9%
	Port-Salut	14	1	7.1%
	Roche-à-Bateau	18	6	33.3%
	Roseaux	1	0	0.0%
	Saint-Jean-du-Sud	14	9	64.3%
Sud-Est	Saint-Louis	1	0	0.0%
	Saint-Louis du Nord	60	24	40.0%
	Saint-Louis du Sud	4	0	0.0%
	Tihuron	44	1	2.3%
	Torbeck	44	1	2.3%
	Total	946	223	23.6%
Sud-Est	Anse-à-Pitres	9	6	66.7%
	Aquin	1	0	0.0%
	Bainet	79	2	2.5%
	Belle-Anse	124	49	39.5%
	Cayes-Jacmel	24	10	41.7%
	Côte-de-Fer	48	11	22.9%
	Côte-de-Fer	1	0	0.0%
	La Vallée-de-Jacmel	4	2	50.0%
	Marigot	145	57	39.3%
	Thiotte	5	1	20.0%
	Total	440	165	37.5%
	Total général	10.762	2.920	27.1%

**Surveillance du Choléra**  
**Définition de cas adoptée, Octobre 2022**

**Cas Suspect :**

Toute personne présentant une diarrhée aiguë aqueuse, profuse, avec ou sans vomissements, avec ou sans déshydratation.

**Cas Confirmé :**

Tout cas suspect avec une culture positive pour *Vibrio Cholerae* ou présentant un lien épidémiologique avec un cas confirmé de choléra.

**Cas Hospitalisé :**

Tout cas suspect ou confirmé qui passe au moins 24 heures dans une institution de prise en charge.

**Décès Institutionnel :**

Tout cas suspect ou confirmé qui meurt dans une institution de prise en charge.

**Décès Communautaire :**

Tout cas suspect qui meurt en dehors d'une institution de prise en charge.