



MINISTÈRE DE LA SANTÉ PUBLIQUE ET DE LA POPULATION (MSPP)

Direction d'Épidémiologie, des Laboratoires et de la Recherche (DELR)



SITREP hebdomadaire du choléra jusqu'à la 21ème SE 2025, Haiti

SITREP en date du: 26/05/2025

Total cas
suspects

89,966

Total cas
hospitalisés

87,306

Total tests
réalisés

18,158

Total tests
positifs

4,980

Taux de
positivité

27.34%

Total décès
institutionnels

1,021

Total décès
communautaires

340

Résumé des indicateurs pour la 21ème semaine

24

24

53

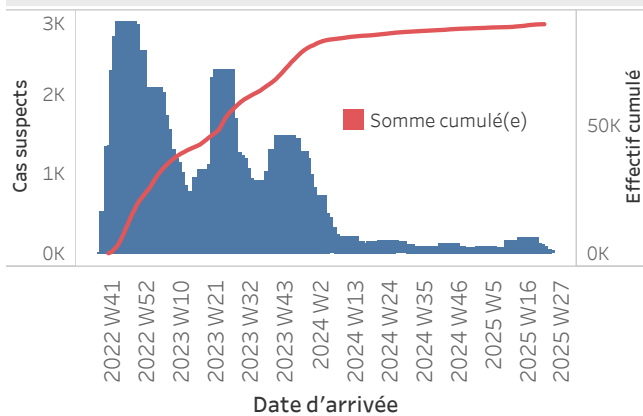
8

15.09%

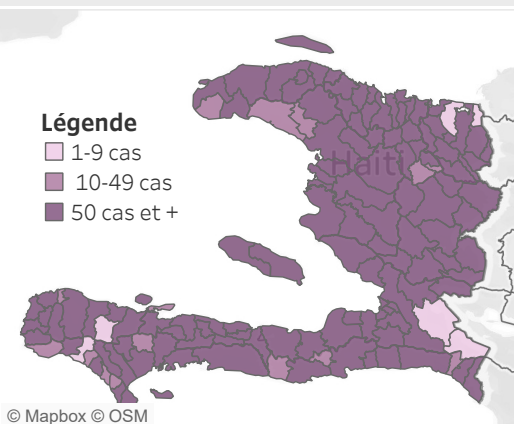
0

0

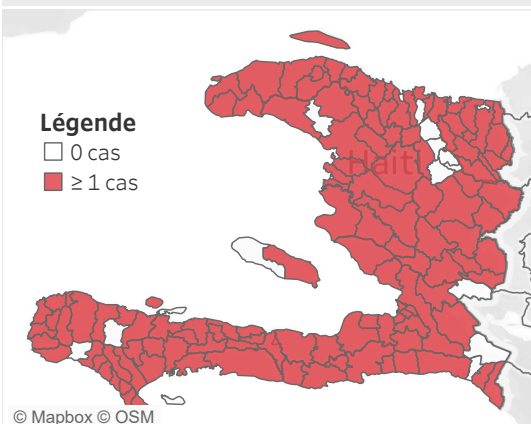
Évolution hebdomadaire des cas suspects de choléra



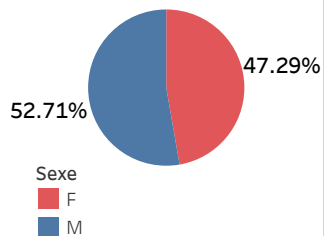
Carte cas suspects de choléra



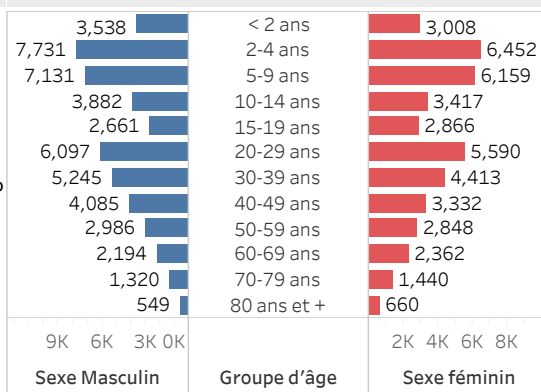
Carte cas confirmés de choléra



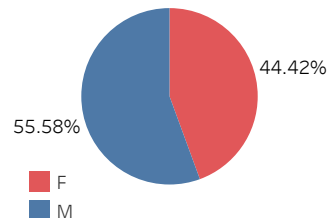
Répartition des cas suspects
de choléra par sexe



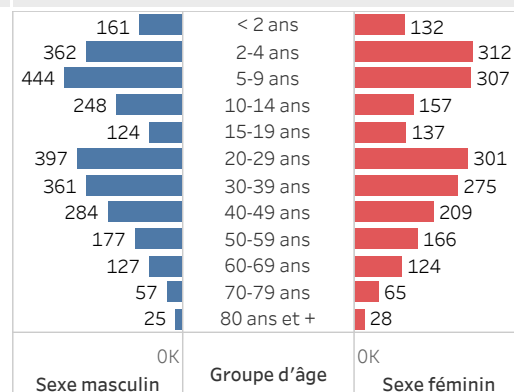
Répartition des cas suspects de choléra par groupe
d'âge et par sexe



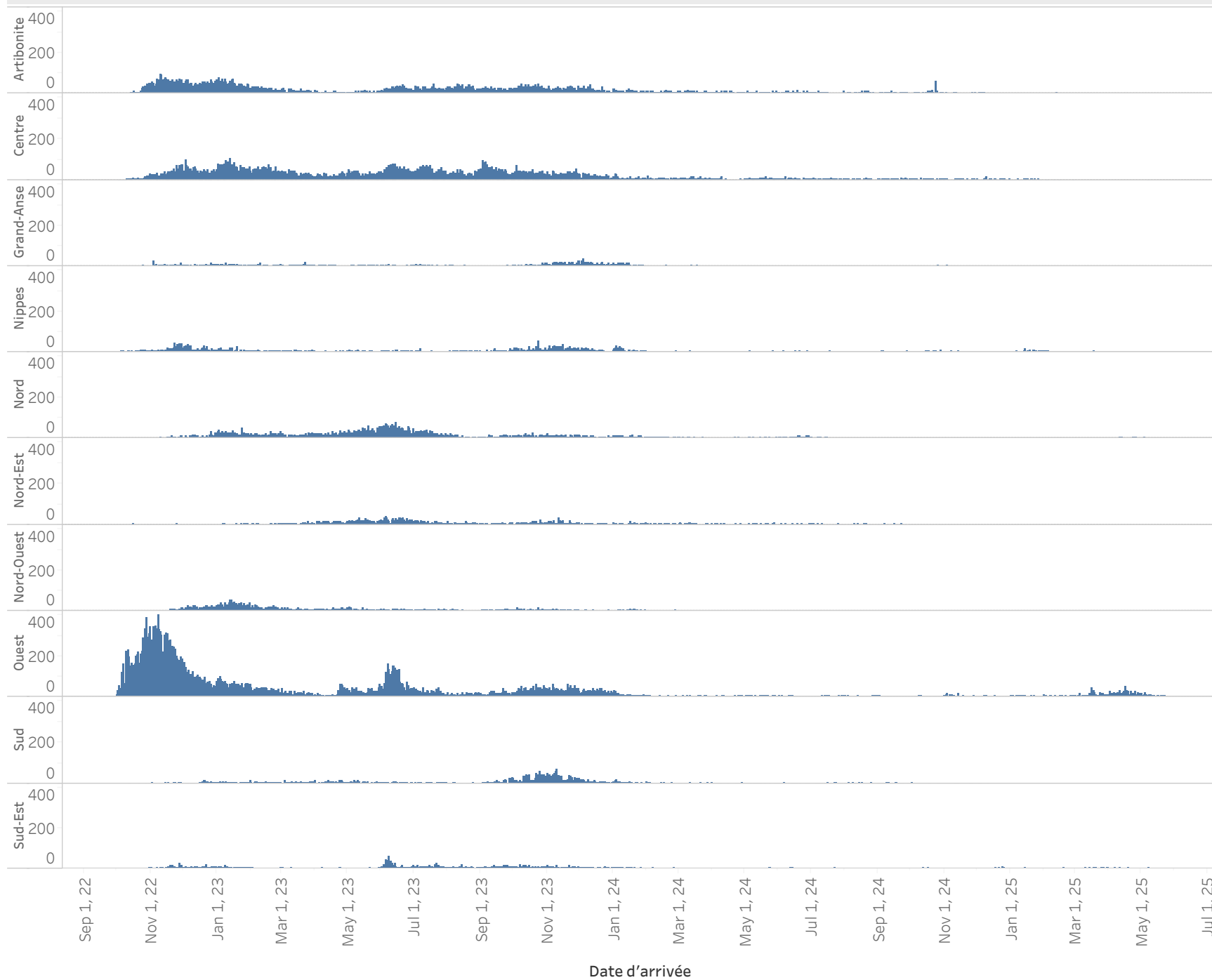
Répartition des cas confirmés de
choléra par sexe



Répartition des cas confirmés de choléra par sexe
et par groupe d'âge



Évolution journalière des cas suspects choléra par département de provenance



Répartition des cas suspects de choléra par département et par commune

Répartition des cas suspects de choléra par département et par commune (2)

Département de résiden..	Commune de résidence	Cas suspects	Décès institutionnels rapportés	Département de résiden..	Commune de résidence (groupe)	Cas suspects	Décès institutionnels rapportés
Artibonite	Anse-Rouge	21	0	Nord-Est	Capotille	360	0
	Desdunes	142	2		Caracol	78	0
	Dessalines	1,341	39		Carice	237	7
	Ennery	207	3		Ferrier	8	0
	Gonaives	2,247	19		Fort-Liberte	162	1
	Grande Saline	356	8		Mombin-Crochu	348	5
	Gros-Morne	314	5		Mont-Organise	203	1
	L Estere	477	4		Ouanaminthe	1,152	7
	La Chapelle	211	0		Perches	208	3
	Marmelade	266	1		Sainte-Suzanne	112	3
	Petite-Riviere 2	1,611	18		Terrier-Rouge	12	0
	Saint-Marc	2,969	35		Trou-du-Nord	622	10
	Saint-Michel	1,656	9		Vallieres	149	3
	Terre-Neuve	28	1		Total	3,651	40
	Verrettes	1,379	10	Nord-Ouest	Anse-A-Foleur	302	6
	Total	13,225	154		Baie-de-Henne	127	2
Centre	Belladere	3,316	13		Bassin-Bleu	203	2
	Boucan-Carre	1,259	16		Bombardopolis	27	1
	Cerca-Cavaial	257	6		Chansolme	94	5
	Cerca-La-Source	1,620	9		Jean-Rabel	322	5
	Hinche	2,152	15		La Tortue	139	4
	Lascahobas	2,046	10		Mole-Saint-Nicolas	73	1
	Maissade	260	1		Port-de-Paix	1,514	37
	Mirebalais	5,570	15		St-Ls-du-Nord	935	8
	Saut-d Eau	1,060	2		Total	3,736	71
	Savanette	278	4	Ouest	Anse-A-Galets	195	4
	Thomassique	420	5		Archahie	590	0
	Thomonde	445	4		Cabaret	2,081	25
	Total	18,683	100		Carrefour	4,217	27
Grand'Anse	Abricots	317	2		Cité-Soleil	4,665	31
	Anse d Hainault	186	0		Cornillon	285	23
	Beaumont	7	1		Croix-des-Bouquets	1,474	8
	Bonbon	26	0		Delmas	2,898	16
	Chambellan	73	0		Fonds-Verrettes	2	0
	Corail	262	3		Ganthier	8	0
	Dame Marie	243	1		Grand-Goave	182	0
	Jeremie	648	22		Gressier	394	4
	Les Irois	178	0		Kenscoff	123	0
	Moron	103	3		Leoane	416	5
	Pestel	296	6		Pétion-Ville	2,736	17
	Roseaux	95	2		Petit-Goave	1,679	33
	Total	2,434	40		Pointe-A-Raquettes	93	1
Nippes	Anse-A-Veau	886	3		Port-Au-Prince	7,060	93
	Arnaud	565	10		Tabarre	865	1
	Baraderes	262	5		Thomazeau	264	1
	Fonds-des-Negres	289	5		Total	30,227	289
	Grand-Boucan	12	1	Sud	Aquin	406	5
	L'Asile	298	5		Arniquet	39	2
	Miragoane	875	11		Camp-Perrin	384	9
	Paillant	75	0		Cavaillon	266	10
	Petit-Trou	125	1		Chantal	66	1
	Petite-Riviere	223	6		Chardonnières	7	0
	Plaisance	117	0		Coteaux	45	0
	Total	3,727	47		Ile-A-Vache	264	5
Nord	Acul-du-Nord	183	4		Les Analais	97	5
	Bahon	182	4		Les Cayes	958	29
	Bas-Limbe	81	0		Maniche	51	0
	Borgne	284	9		Port-A-Piment	11	0
	Cap-Haitien	2,448	16		Port-Salut	80	3
	Dondon	389	11		Roche-A-Bateau	49	0
	Grande-Riviere	490	7		Saint-Jean	104	2
	La Victoire	24	2		Saint-Louis	667	10
	Limbe	966	23		Tihuron	44	0
	Limonade	247	2		Torbeck	313	4
	Milot	151	6		Total	3,851	85
	Pignon	27	1	Sud-Est	Anse-A-Pitres	521	7
	Pilate	287	9		Bainet	210	6
	Plaine-du-Nord	202	3		Belle-Anse	190	4
	Plaisance 2	671	11		Caves-Jacmel	65	2
	Port-Margot	318	11		Cotes-de-Fer	175	1
	Quartier-Morin	118	0		Grand-Gosier	12	0
	Ranquitte	107	5		Jacmel	1,129	41
	Saint-Raphael	615	2		La Vallee	25	2
	Total	7,790	126		Marigot	260	1
					Thiotte	54	5
					Total	2,641	69
Total général		45,859	467	Total général		44,106	554

Répartition des cas confirmés de choléra par département et par commune

Département de résidence	Commune de résidence	Cas testés	Cas Positif	Taux de positivité
Artibonite	Anse-Rouge	1	0	0.0%
	Desdunes	6	1	16.7%
	Dessalines	82	35	42.7%
	Ennery	5	4	80.0%
	Gonaïves	466	107	23.0%
	Grande-Saline	8	3	37.5%
	Gros-Morne	50	18	36.0%
	L'Estère	48	13	27.1%
	La Chapelle	15	5	33.3%
	Marmelade	5	2	40.0%
	Petite-Rivière de l'Artiboni..	35	2	5.7%
	Saint-Marc	351	95	27.1%
	Saint-Michel	199	52	26.1%
	Terre-Neuve	4	0	0.0%
	Verrettes	55	8	14.5%
	Total	1.331	345	25.9%
Centre	Belladère	32	18	56.3%
	Boucan-Carré	103	22	21.4%
	Cerca-à-La Source	2	0	0.0%
	Cerca-Cavaïal	17	4	23.5%
	Cerca-La-Source	41	12	29.3%
	Hinche	331	36	10.9%
	Lascahobas	132	49	37.1%
	Maïssade	150	57	38.0%
	Mirbalais	1	0	0.0%
	Mirebalais	1.132	320	28.3%
	Saut-d'eau	105	34	32.4%
	Savanette	23	8	34.8%
	Thomonde	15	2	13.3%
	Thomassique	42	7	16.7%
	Thomazeau	2	1	50.0%
	Thomonde	75	37	49.3%
	Total	2.204	607	27.5%
Grand'Anse	Abricot	54	22	40.7%
	Anse-à-Veau	1	0	0.0%
	Anse-d'Hainault	54	26	48.1%
	Beaumont	3	0	0.0%
	Bonbon	3	2	66.7%
	Chambellan	33	14	42.4%
	Corail	43	24	55.8%
	Dame-Marie	89	50	56.2%
	Irois	1	0	0.0%
	Jérémie	823	210	25.5%
	Les Irois	77	17	22.1%
	Moron	33	15	45.5%
	Pestel	88	35	39.8%
	Roseaux	21	7	33.3%
	Total	1.323	422	31.9%
Nippes	Anse-à-Veau	209	29	13.9%
	Arnaud	57	19	33.3%
	Asile	1	0	0.0%
	Baradères	14	9	64.3%
	Fonds-des-Nègres	191	34	17.8%
	L'Asile	52	9	17.3%
	Miracoane	218	36	16.5%
	Nippes	1	0	0.0%
	Paillant	36	4	11.1%
	Petit-Trou-de-Nippes	26	8	30.8%
	Plaisance-du-Sud	19	3	15.8%
	Total	971	170	17.5%
Nord	Acul-du-Nord	4	1	25.0%
	Bas-Limbé	5	4	80.0%
	Borgne	21	10	47.6%
	Cap-Haïtien	452	98	21.7%
	Dondon	45	26	57.8%
	Grande-Rivière	3	0	0.0%
	Limbé	117	58	49.6%
	Limonade	23	5	21.7%
	Milot	4	0	0.0%
	Pignon	9	0	0.0%
	Pilate	6	4	66.7%
	Plaine-du-Nord	20	11	55.0%
	Plaisance-du-Nord	60	30	50.0%
	Port-Magot	13	5	38.5%
	Quartier-Morin	7	1	14.3%
	Saint-Raphaël	10	5	50.0%
	Total	799	258	32.3%
Total général		6.628	1.802	27.2%

Répartition des cas confirmés de choléra par département et par commune (2)

Département de résidence	Commune de résidence	Cas testés	Cas Positif	Taux de positivité
Nord-Est	Campêche	1	0	0.0%
	Capotille	53	14	26.4%
	Caracol	9	1	11.1%
	Carice	48	18	37.5%
	Fort-Liberté	87	20	23.0%
	Gran-Bassin	2	0	0.0%
	Limonade	1	0	0.0%
	Mombin-Crochu	73	20	27.4%
	Mont-Organisé	51	7	13.7%
	Ouanamitine	318	116	36.5%
	Perches	63	28	44.4%
	Sainte-Suzane	7	2	28.6%
	Terrier-Rouge	26	1	3.8%
	Trou-du-Nord	244	26	10.7%
	Vallières	20	15	75.0%
	Total	1.003	268	26.7%
Nord-Ouest	Anse-à-Fleur	23	11	47.8%
	Baie-de-Henne	15	7	46.7%
	Bassin-Bleu	93	39	41.9%
	Bombadopolis	3	2	66.7%
	Chansolme	32	11	34.4%
	Jean-Rabel	39	6	15.4%
	La Tortue	14	6	42.9%
	Mole-saint-Nicalas	253	45	17.8%
	Port-de-Paix	2	0	0.0%
	Saint-Louis	8	0	0.0%
	Saint-Louis du Nord	86	25	29.1%
	Total	573	155	27.1%
Ouest	Anse-à-Galet	16	5	31.3%
	Archaise	44	22	50.0%
	Cabaret	148	106	71.6%
	Carrefour	482	149	30.9%
	Cité-Soleil	1.029	225	21.9%
	Cornillon	5	0	0.0%
	Croix-des-Bouquets	532	141	26.5%
	Delmas	1.513	340	22.5%
	Fonds-Verettes	8	0	0.0%
	Ganthier	49	14	28.6%
	Grand-Goave	59	19	32.2%
	Gressier	74	27	36.5%
	Kenscoff	100	26	26.0%
	La Gonave	3	1	33.3%
	Léogane	108	14	13.0%
	Pétion-Ville	1.048	374	35.7%
Sud	Petit-Goave	531	120	22.6%
	Pointe-à-Raquette	2	0	0.0%
	Port-au-Prince	1.626	478	29.4%
	Tabarre	549	82	14.9%
	Thomazeau	65	22	33.8%
	Total	7.992	2.165	27.1%
Sud-Est	Aquin	217	21	9.7%
	Arniquet	6	2	33.3%
	Arniquets	1	0	0.0%
	Beaumont	1	0	0.0%
	Camp-Perrin	19	7	36.8%
	Cavaillon	30	7	23.3%
	Chantal	5	1	20.0%
	Chardonnières	1	0	0.0%
	Coteau	1	0	0.0%
	Coteaux	12	2	16.7%
	Fonds-des-Blancs	67	16	23.9%
	Il-à-Vache	5	0	0.0%
	Les Anolais	10	0	0.0%
	Les Cayes	317	91	28.7%
	Les-Anolais	1	0	0.0%
	Maniche	9	4	44.4%
Sud	Port-à-Piment	34	1	2.9%
	Port-Salut	74	9	12.2%
	Roche-à-Bateau	18	6	33.3%
	Roseaux	1	0	0.0%
	Saint-Jean-du-Sud	14	9	64.3%
	Saint-Louis	1	0	0.0%
	Saint-Louis du Sud	64	24	37.5%
	Tiburon	4	2	66.7%
	Torbeck	19	3	15.8%
	Total	959	223	23.3%
Sud-Est	Anse-à-Pitres	12	6	50.0%
	Aquin	1	0	0.0%
	Bainet	80	29	36.3%
	Belle-Anse	124	49	39.5%
	Caves-Jacmel	24	10	41.7%
	Côte-de-Fer	52	11	21.2%
	Côte-de-Fer	1	0	0.0%
	La Vallée-de-Jacmel	4	2	50.0%
	Mariot	147	57	38.8%
	Thiotte	5	1	20.0%
	Total	450	165	36.7%
Total général		10.977	2.976	27.1%

Surveillance du Choléra
Définition de cas adoptée, Octobre 2022

Cas Suspect :

Toute personne présentant une diarrhée aiguë aqueuse, profuse, avec ou sans vomissements, avec ou sans déshydratation.

Cas Confirmé :

Tout cas suspect avec une culture positive pour *Vibrio Cholerae* ou présentant un lien épidémiologique avec un cas confirmé de choléra.

Cas Hospitalisé :

Tout cas suspect ou confirmé qui passe au moins 24 heures dans une institution de prise en charge.

Décès Institutionnel :

Tout cas suspect ou confirmé qui meurt dans une institution de prise en charge.

Décès Communautaire :

Tout cas suspect qui meurt en dehors d'une institution de prise en charge.