



MINISTÈRE DE LA SANTÉ PUBLIQUE ET DE LA POPULATION (MSPP)

Direction d'Épidémiologie, des Laboratoires et de la Recherche (DELR)



SITREP hebdomadaire du choléra jusqu'à la 25ème SE 2025, Haiti

SITREP en date du: 23/06/2025

Total cas
suspects

90,583

Total cas
hospitalisés

87,920

Total tests
réalisés

18,359

Total tests
positifs

4,995

Taux de
positivité

27.13%

Total décès
institutionnels

1,028

Total décès
communautaires

340

Résumé des indicateurs pour la 25ème semaine

9

9

0

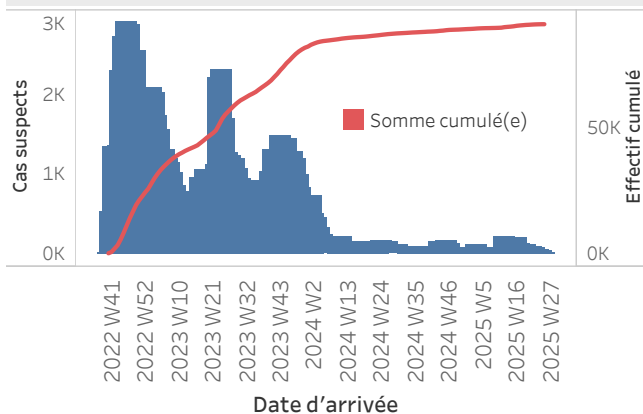
0

0

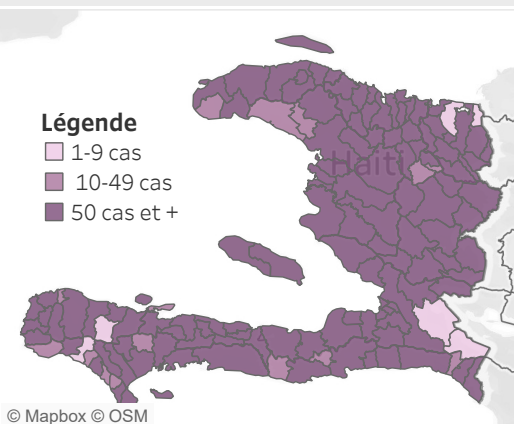
0

0

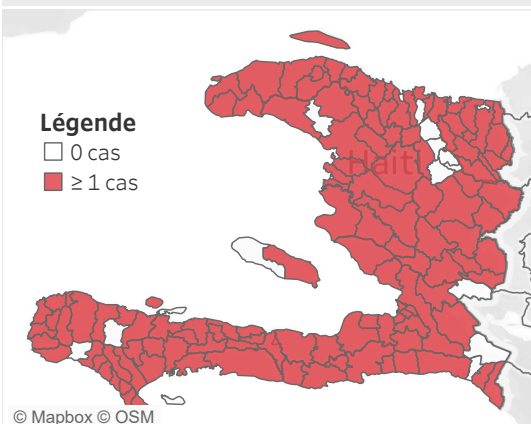
Évolution hebdomadaire des cas suspects de choléra



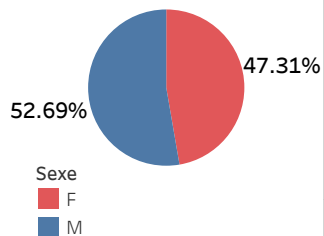
Carte cas suspects de choléra



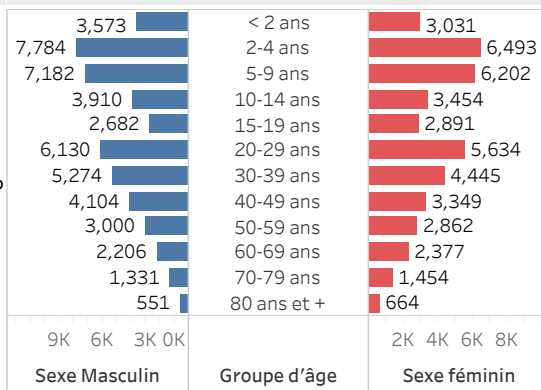
Carte cas confirmés de choléra



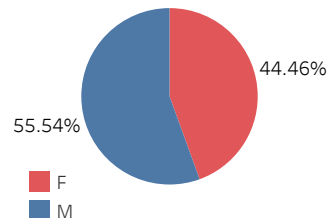
Répartition des cas suspects
de choléra par sexe



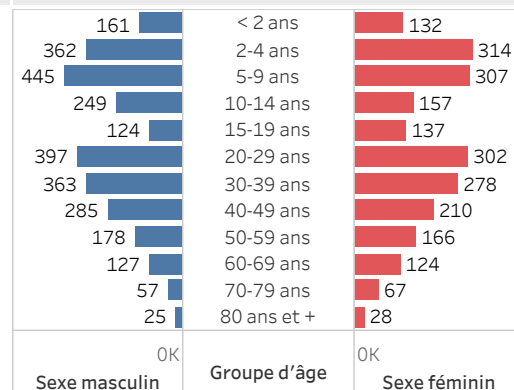
Répartition des cas suspects de choléra par groupe
d'âge et par sexe



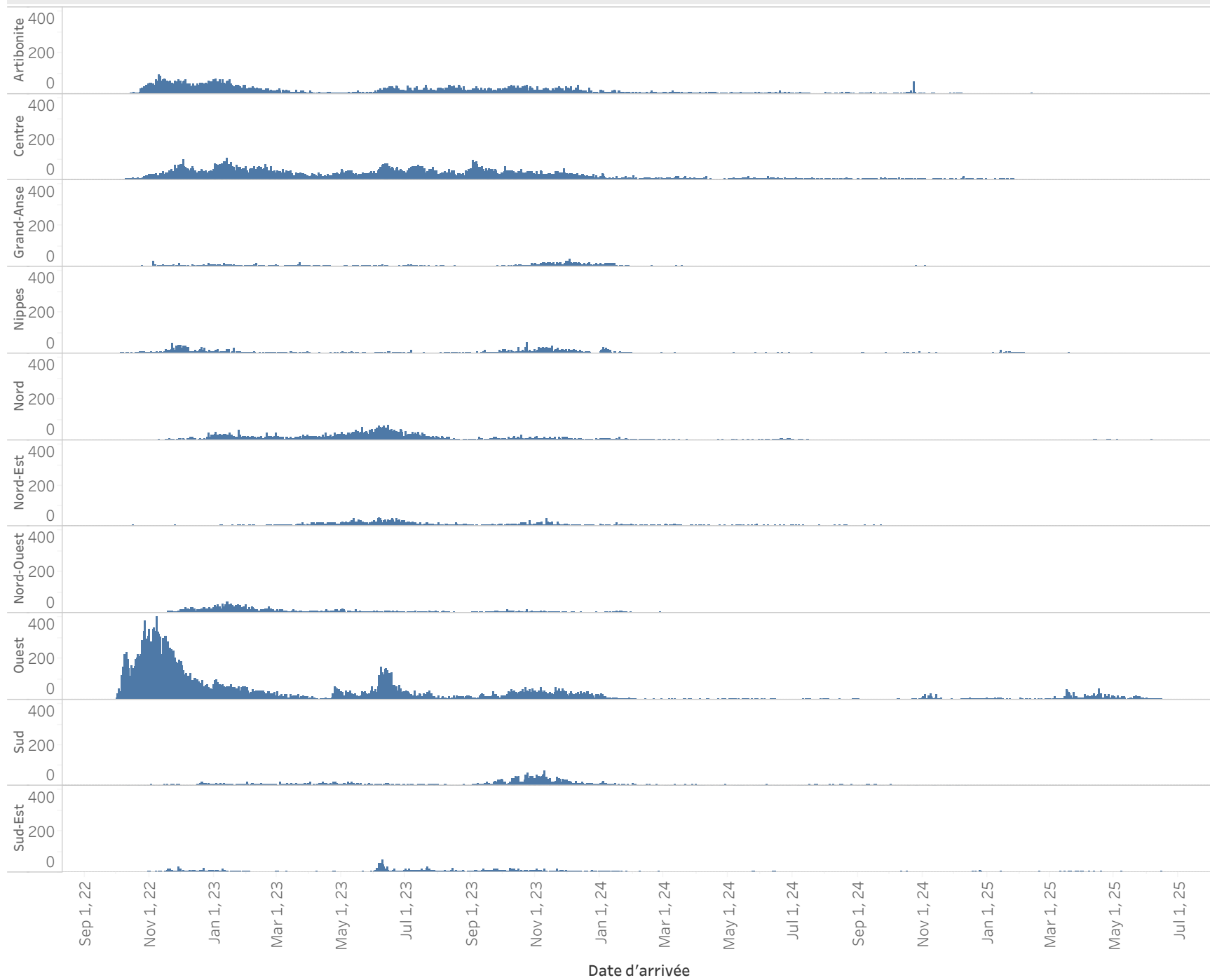
Répartition des cas confirmés de
choléra par sexe



Répartition des cas confirmés de choléra par sexe
et par groupe d'âge



Évolution journalière des cas suspects choléra par département de provenance



Répartition des cas suspects de choléra par département et par commune

Répartition des cas suspects de choléra par département et par commune (2)

Département de résiden..	Commune de résidence	Cas suspects	Décès institutionnels rapportés	Département de résiden..	Commune de résidence (groupe)	Cas suspects	Décès institutionnels rapportés
Artibonite	Anse-Rouge	21	0	Nord-Est	Capotille	360	0
	Desdunes	142	2		Caracol	78	0
	Dessalines	1,341	39		Carice	237	7
	Ennery	207	3		Ferrier	8	0
	Gonaives	2,247	19		Fort-Liberte	162	1
	Grande Saline	356	8		Mombin-Crochu	348	5
	Gros-Morne	314	5		Mont-Organise	203	1
	L Estere	477	4		Ouanaminthe	1,153	7
	La Chapelle	211	0		Perches	208	3
	Marmelade	266	1		Sainte-Suzanne	112	3
	Petite-Riviere 2	1,611	18		Terrier-Rouge	12	0
	Saint-Marc	2,971	35		Trou-du-Nord	622	10
	Saint-Michel	1,656	9		Vallieres	149	3
	Terre-Neuve	28	1		Total	3,652	40
	Verrettes	1,379	10	Nord-Ouest	Anse-A-Foleur	302	6
	Total	13,227	154		Baie-de-Henne	127	2
Centre	Belladere	3,316	13		Bassin-Bleu	203	2
	Boucan-Carre	1,259	16		Bombardopolis	27	1
	Cerca-Cavaial	257	6		Chansolme	94	5
	Cerca-La-Source	1,620	9		Jean-Rabel	322	5
	Hinche	2,152	15		La Tortue	139	4
	Lascahobas	2,046	10		Mole-Saint-Nicolas	73	1
	Maissade	260	1		Port-de-Paix	1,514	37
	Mirebalais	5,570	15		St-Ls-du-Nord	935	8
	Saut-d Eau	1,060	2		Total	3,736	71
	Savanette	278	4	Ouest	Anse-A-Galets	195	4
	Thomassique	420	5		Arcahaie	590	0
	Thomonde	445	4		Cabaret	2,081	25
	Total	18,683	100		Carrefour	4,255	27
Grand'Anse	Abricots	317	2		Cité-Soleil	5,028	35
	Anse d Hainault	186	0		Cornillon	285	23
	Beaumont	7	1		Croix-des-Bouquets	1,515	8
	Bonbon	26	0		Delmas	2,924	16
	Chambellan	73	0		Fonds-Verrettes	2	0
	Corail	262	3		Ganthier	8	0
	Dame Marie	243	1		Grand-Goave	182	0
	Jeremie	648	22		Gressier	394	4
	Les Irois	178	0		Kenscoff	129	0
	Moron	103	3		Leoane	416	5
	Pestel	296	6		Pétion-Ville	2,764	17
	Roseaux	95	2		Petit-Goave	1,679	33
	Total	2,434	40		Pointe-A-Raquettes	93	1
Nippes	Anse-A-Veau	886	3		Port-Au-Prince	7,115	93
	Arnaud	565	10		Tabarre	885	1
	Baraderes	262	5		Thomazeau	264	1
	Fonds-des-Negres	289	5	Sud	Total	30,804	293
	Grand-Boucan	12	1		Aquin	406	5
	L'Asile	299	5		Arniquet	39	2
	Miragoane	883	11		Camp-Perrin	384	9
	Paillant	75	0		Cavaillon	266	10
	Petit-Trou	125	1		Chantal	66	1
	Petite-Riviere	223	6		Chardonniel g ½res	7	0
	Plaisance	117	0		Coteaux	45	0
	Total	3,736	47		Ile-A-Vache	264	5
Nord	Acul-du-Nord	183	4		Les Analais	97	5
	Bahon	182	4		Les Cayes	958	29
	Bas-Limbe	81	0		Maniche	51	0
	Borgne	284	9		Port-A-Piment	11	0
	Cap-Haitien	2,448	16		Port-Salut	80	3
	Dondon	397	14		Roche-A-Bateau	49	0
	Grande-Riviere	490	7		Saint-Jean	104	2
	La Victoire	24	2		Saint-Louis	667	10
	Limbe	966	23		Tihuron	44	0
	Limonade	247	2		Torbeck	313	4
	Milot	152	6	Sud-Est	Total	3,851	85
	Pignon	27	1		Anse-A-Pitres	533	7
	Pilate	287	9		Bainet	210	6
	Plaine-du-Nord	202	3		Belle-Anse	190	4
	Plaisance 2	671	11		Caves-Jacmel	65	2
	Port-Margot	318	11		Cotes-de-Fer	175	1
	Quartier-Morin	118	0		Grand-Gosier	12	0
	Ranquitte	107	5		Jacmel	1,129	41
	Saint-Raphael	615	2		La Vallee	25	2
	Total	7,799	129		Marigot	267	1
Total général		45,879	470		Thiotte	54	5
					Total	2,660	69
				Total général		44,703	558

Répartition des cas confirmés de choléra par département et par commune

Département de résidence	Commune de résidence	Cas testés	Cas Positif	Taux de positivité
Artibonite	Anse-Rouge	1	0	0.0%
	Desdunes	6	1	16.7%
	Dessalines	82	35	42.7%
	Ennery	5	4	80.0%
	Gonaïves	468	107	22.9%
	Grande-Saline	8	3	37.5%
	Gros-Morne	54	18	33.3%
	L'Estère	48	13	27.1%
	La Chapelle	15	5	33.3%
	Marmelade	5	2	40.0%
	Petite-Rivière de l'Artiboni...	36	2	5.6%
	Saint-Marc	352	95	27.0%
	Saint-Michel	199	52	26.1%
	Terre-Neuve	4	0	0.0%
	Verrettes	55	8	14.5%
	Total	1,338	345	25.8%
Centre	Belladère	32	18	56.3%
	Boucan-Carré	103	22	21.4%
	Cerca-à-La Source	2	0	0.0%
	Cerca-Cavajal	17	4	23.5%
	Cerca-La-Source	42	12	28.6%
	Hinche	343	36	10.5%
	Lascahobas	132	49	37.1%
	Maïssade	152	57	37.5%
	Mirebalais	1,133	320	28.2%
	Saut-d'eau	105	34	32.4%
	Savanette	23	8	34.8%
	Thomaonde	15	2	13.3%
	Thomassique	43	7	16.3%
	Thomonde	77	37	48.1%
	Total	2,220	606	27.3%
Grand'Anse	Abricot	54	22	40.7%
	Anse-à-Veau	1	0	0.0%
	Anse-d'Hainault	54	26	48.1%
	Beaumont	3	0	0.0%
	Bonbon	3	2	66.7%
	Chambellan	33	14	42.4%
	Corail	43	24	55.8%
	Dame-Marie	89	50	56.2%
	Irois	1	0	0.0%
	Jérémie	2	0	0.0%
	Jérémie	827	210	25.4%
	Les Irois	77	17	22.1%
	Moron	33	15	45.5%
	Pestel	88	35	39.8%
	Roseaux	21	7	33.3%
	Total	1,329	422	31.8%
Nippes	Anse-à-Veau	211	29	13.7%
	Arnaud	57	19	33.3%
	Asile	1	0	0.0%
	Baradères	1	0	0.0%
	Baradères	14	9	64.3%
	Fonds-des-Nègres	196	34	17.3%
	L'Asile	54	9	16.7%
	Miracoane	218	36	16.5%
	Nippes	1	0	0.0%
	Paillant	36	4	11.1%
	Petit-Trou-de-Nippes	26	8	30.8%
	Plaisance-du-Sud	19	3	15.8%
	Plaisance du Sud	1	0	0.0%
	Total	982	170	17.3%
Nord	Acul-du-Nord	4	1	25.0%
	Bas-Limbé	5	4	80.0%
	Borgne	21	10	47.6%
	Cao-Haïtien	458	98	21.4%
	Dondon	45	26	57.8%
	Grande-Rivière	3	0	0.0%
	Limbé	117	58	49.6%
	Limonade	24	5	20.8%
	Milot	9	0	0.0%
	Planon	9	0	0.0%
	Pilate	6	4	66.7%
	Plaine-du-Nord	20	11	55.0%
	Plaisance-du-Nord	60	30	50.0%
	Port-Maillot	13	5	38.5%
	Quartier-Morin	7	1	14.3%
	Saint-Raphaël	10	5	50.0%
	Saint-Raphaël	1	0	0.0%
	Total	807	258	32.0%
Total général		6,676	1,801	27.0%

Répartition des cas confirmés de choléra par département et par commune (2)

Département de résidence	Commune de résidence	Cas testés	Cas Positif	Taux de positivité
Nord-Est	Campêche	1	0	0.0%
	Capotille	53	14	26.4%
	Caracol	9	1	11.1%
	Carice	48	18	37.5%
	Fort-Liberté	87	20	23.0%
	Gran-Bassin	2	0	0.0%
	Mombin -Crochu	73	20	27.4%
	Mont-Organisé	51	7	13.7%
	Ouanamithe	318	116	36.5%
	Perches	63	28	44.4%
	Sainte-Suzane	7	2	28.6%
	Terrier-Rouge	26	1	3.8%
	Trou-du-Nord	246	26	10.6%
	Valières	22	15	68.2%
	Total	1,006	268	26.6%
Nord-Ouest	Anse-à-Foleur	23	11	47.8%
	Raie-de-Henne	15	7	46.7%
	Bassin-Bleu	93	39	41.9%
	Bombadopolis	3	2	66.7%
	Chansolme	32	11	34.4%
	Jean-Rabel	39	6	15.4%
	La Tortue	14	6	42.9%
	Mole-saint Nicalas	13	4	23.1%
	Port-de-Paix	257	46	17.5%
	Saint-Louis	2	0	0.0%
	Saint-Louis du Nord	86	25	29.1%
	Total	577	155	26.9%
Ouest	Anse-à-Galet	16	5	31.3%
	Archaise	44	22	50.0%
	Cabaret	148	106	71.6%
	Carrefour	487	150	30.8%
	Ceroix-des-Bouquets	6	0	0.0%
	Cité-Soleil	1,044	228	21.8%
	Cornillon	5	0	0.0%
	Croix-des-Bouquets	532	141	26.5%
	Delmas	1,537	341	22.2%
	Fonds-Verettes	8	0	0.0%
	Ganthier	49	14	28.6%
	Grand-Goave	59	19	32.2%
	Gressier	74	26	35.5%
	Kenscoff	106	26	24.5%
	La Gonave	3	1	33.3%
	Léogane	108	14	13.0%
Sud	Pétion-Ville	1,082	378	34.9%
	Petit-Goave	531	120	22.6%
	Pointe-à-Raquette	2	0	0.0%
	Port-au-Prince	1,652	484	29.3%
	Tabarre	551	82	14.9%
	Thomazeau	67	23	34.3%
	Total	8,112	2,181	26.9%
Sud-Est	Aquin	223	21	9.4%
	Arniquet	6	2	33.3%
	Arniquets	1	0	0.0%
	Beaumont	1	0	0.0%
	Camp-Perrin	19	7	36.8%
	Cavaillon	30	7	23.3%
	Chantal	5	2	20.0%
	Chardonnières	1	0	0.0%
	Coteau	1	0	0.0%
	Coteaux	12	2	16.7%
	Fonds-des-Blancs	67	16	23.9%
	Il-à-Vache	5	0	0.0%
	Les Andlais	10	0	0.0%
	Les Cayes	328	91	27.7%
	Les-Andlais	1	0	0.0%
	Maniche	9	4	44.4%
Sud-Est	Port-à-Piment	34	1	2.9%
	Port-Salut	74	9	12.2%
	Roche-à-Bateau	18	6	33.3%
	Roseaux	1	0	0.0%
	Saint-Jean-du-Sud	14	9	64.3%
	Saint-Louis	1	0	0.0%
	Saint-Louis du Sud	64	24	37.5%
	Tiburon	3	2	66.7%
	Torbeck	19	3	41.3%
	Total	978	223	22.8%
Sud-Est	Anse-à-Pitres	12	6	50.0%
	Aquin	1	0	0.0%
	Bainet	80	29	36.3%
	Belle-Anse	124	49	39.5%
	Caves-Jacmel	24	10	41.7%
	Côte-de-Fer	52	11	21.2%
	Côte-de-Fer	1	0	0.0%
	La Vallée-de-Jacmel	4	2	50.0%
	Mariot	148	57	38.5%
	Thiotte	5	1	20.0%
	Total	451	165	36.6%
Total général		11,124	2,992	26.9%

Surveillance du Choléra
Définition de cas adoptée, Octobre 2022

Cas Suspect :

Toute personne présentant une diarrhée aiguë aqueuse, profuse, avec ou sans vomissements, avec ou sans déshydratation.

Cas Confirmé :

Tout cas suspect avec une culture positive pour *Vibrio Cholerae* ou présentant un lien épidémiologique avec un cas confirmé de choléra.

Cas Hospitalisé :

Tout cas suspect ou confirmé qui passe au moins 24 heures dans une institution de prise en charge.

Décès Institutionnel :

Tout cas suspect ou confirmé qui meurt dans une institution de prise en charge.

Décès Communautaire :

Tout cas suspect qui meurt en dehors d'une institution de prise en charge.