



MINISTÈRE DE LA SANTÉ PUBLIQUE ET DE LA POPULATION (MSPP)

Direction d'Épidémiologie, des Laboratoires et de la Recherche (DELR)



SITREP hebdomadaire du choléra jusqu'à la 36ème SE 2025, Haiti

SITREP en date du: 08/09/2025

Total cas
suspects

93,212

Total cas
hospitalisés

90,390

Total tests
réalisés

19,294

Total tests
positifs

4,997

Taux de
positivité

25.82%

Total décès
institutionnels

1,073

Total décès
communautaires

340

Résumé des indicateurs pour la 36ème semaine

21

20

56

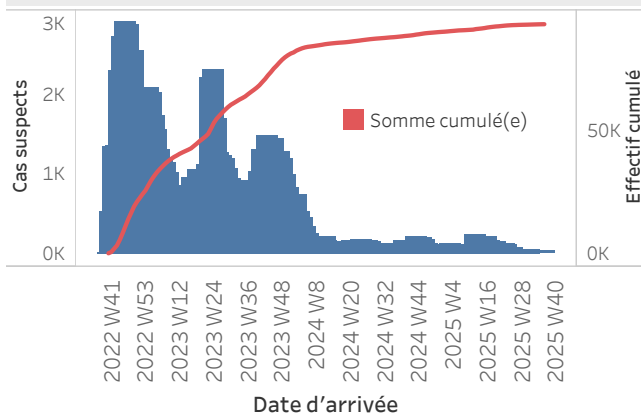
0

0.00%

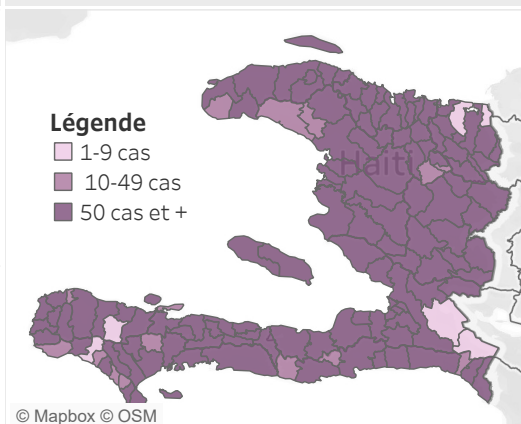
0

0

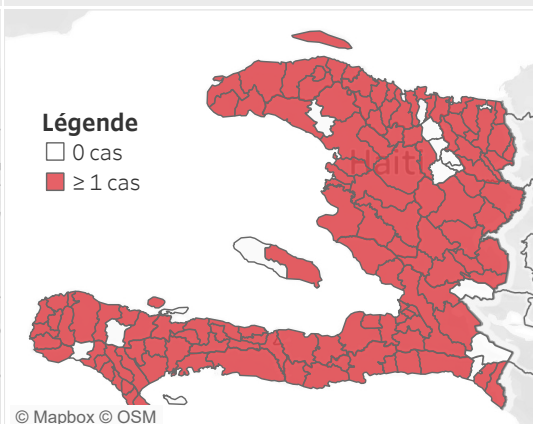
Évolution hebdomadaire des cas suspects de choléra



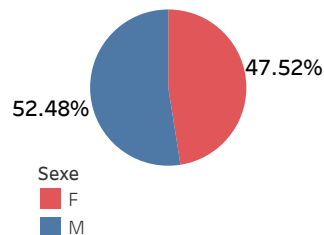
Carte cas suspects de choléra



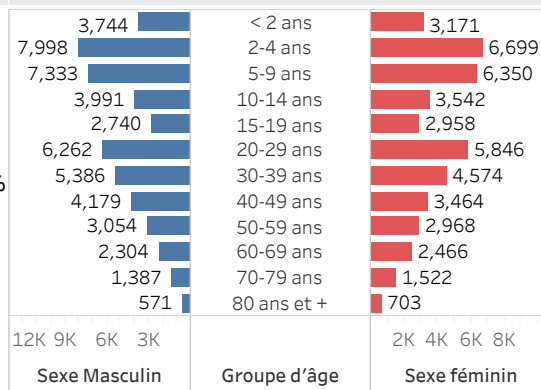
Carte cas confirmés de choléra



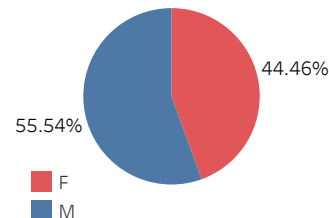
Répartition des cas suspects
de choléra par sexe



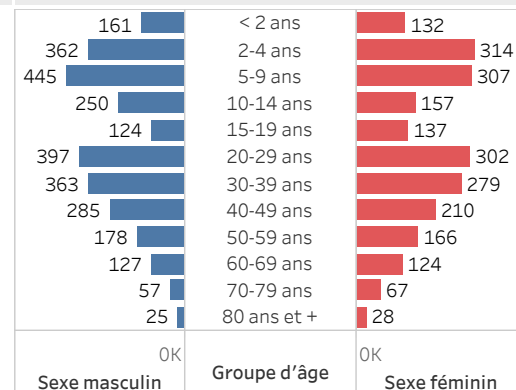
Répartition des cas suspects de choléra par groupe
d'âge et par sexe



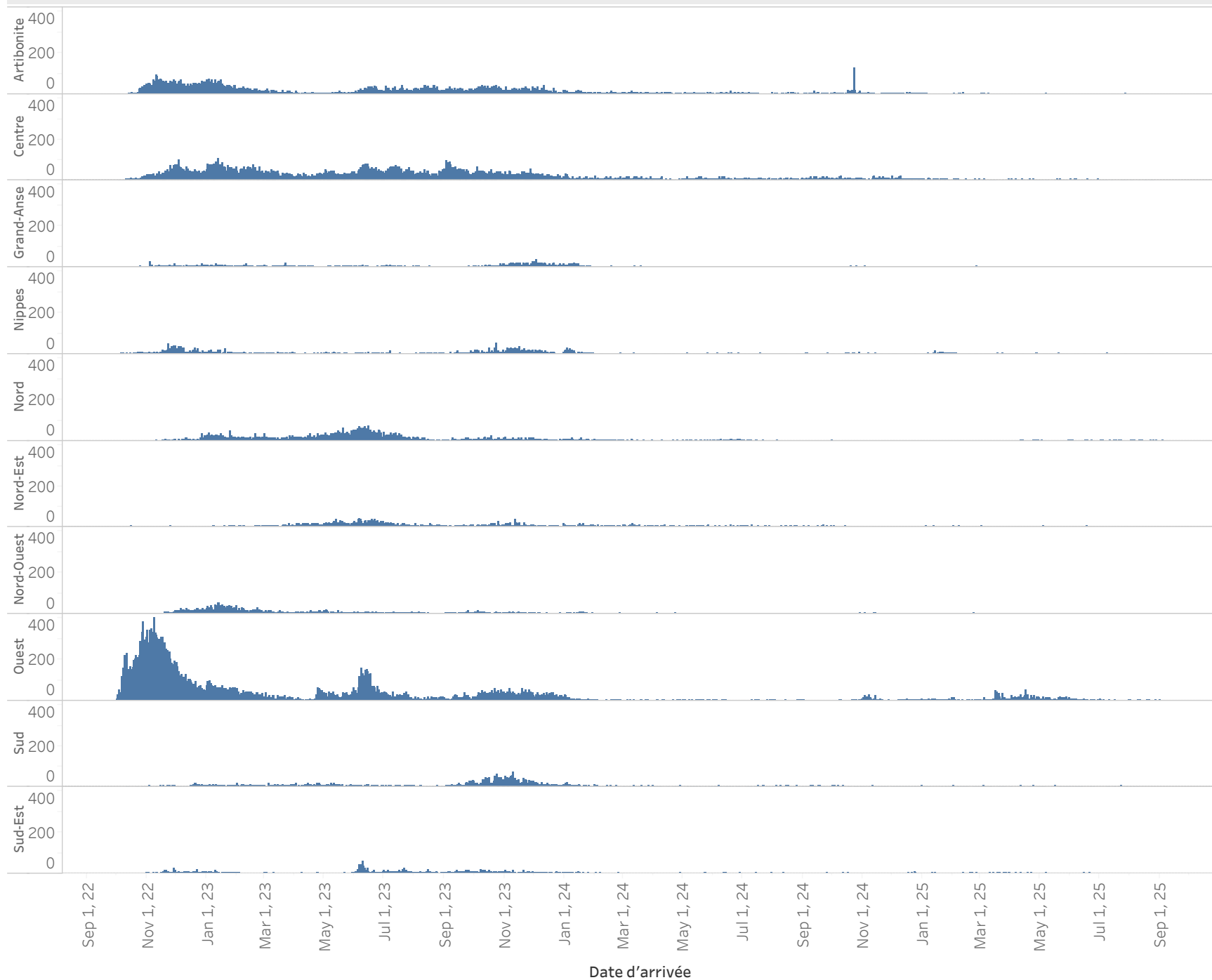
Répartition des cas confirmés de
choléra par sexe



Répartition des cas confirmés de choléra par sexe
et par groupe d'âge



Évolution journalière des cas suspects choléra par département de provenance



Répartition des cas suspects de choléra par département et par commune (2)

Département de résiden..	Commune de résidence	Cas suspects	Décès institutionnels rapportés	Département de résiden..	Commune de résidence (groupe)	Cas suspects	Décès institutionnels rapportés	
Artibonite	Anse-Rouge	21	0	Nord-Est	Capotille	360	0	
	Dessdunes	143	2		Caracol	81	0	
	Dessalines	1,506	53		Carice	237	7	
	Ennery	207	3		Ferrier	8	0	
	Gonaives	2,249	19		Fort-Liberte	161	1	
	Grande Saline	356	8		Mombin-Crochu	399	5	
	Gros-Morne	384	8		Mont-Oranise	222	1	
	L Estere	477	4		Ouanaminthe	1,243	7	
	La Chapelle	211	0		Perches	208	3	
	Marmelade	286	1		Sainte-Suzanne	120	3	
	Petite-Riviere 2	1,620	19		Terrier-Rouge	12	0	
	Saint-Marc	2,974	35		Trou-du-Nord	764	10	
	Saint-Michel	1,676	9		Vallieres	163	3	
	Terre-Neuve	28	1		Total	3,978	40	
	Verrettes	1,379	10		Nord-Ouest	Anse-A-Foleur	302	6
	Total	13,517	172			Baie-de-Henne	126	2
Centre	Belladere	3,317	13	Bassin-Bleu		213	2	
	Boucan-Carre	1,391	18	Bombardopolis		25	1	
	Cerca-Cavaial	258	6	Chansolme		119	1	
	Cerca-La-Source	1,630	9	Jean-Rabel		323	5	
	Hinche	2,309	18	La Tortue		139	4	
	Lascahobas	2,088	10	Mole-Saint-Nicolas		104	1	
	Maissade	558	4	Port-de-Paix		1,514	37	
	Mirebalais	5,637	17	St-Ls-du-Nord		934	8	
	Saut-d Eau	1,063	2	Total		3,799	71	
	Savanette	284	4	Ouest		Anse-A-Galets	195	4
	Thomassique	422	5			Arcahaie	591	0
	Thomonde	631	4			Cabaret	2,081	25
	Total	19,588	110			Carrefour	4,294	27
	Grand'Anse	Abricots	317			2	Cité-Soleil	5,254
		Anse d Hainault	186		0	Cornillon	285	23
		Beaumont	7		1	Croix-des-Bouquets	1,561	8
Bonbon		26	0		Delmas	2,944	17	
Chambellan		73	0		Fonds-Verrettes	2	0	
Corail		263	3		Ganthier	8	0	
Dame Marie		243	1		Grand-Goave	182	0	
Jeremie		649	22		Gressier	397	4	
Les Irois		179	0		Kenscoff	131	0	
Moron		103	3		Leogane	416	5	
Pestel		305	6		Pétion-Ville	2,773	18	
Roseaux		95	2		Petit-Goave	1,679	33	
Total		2,446	40	Pointe-A-Raquettes	93	1		
Nippes		Anse-A-Veau	887	3	Port-Au-Prince	7,139	94	
		Arnaud	577	10	Tabarre	887	1	
		Baraderes	263	5	Thomazeau	266	1	
	Fonds-des-Negres	289	5	Total	31,178	297		
	Grand-Boucan	12	1	Sud	Aquin	416	5	
	L'Asile	299	5		Arniquet	41	2	
	Miragoane	917	11		Camp-Perrin	412	9	
	Paillant	75	0		Cavaillon	266	10	
	Petit-Trou	125	1		Chantal	66	1	
	Petite-Riviere	223	6		Chardonnières	8	0	
	Plaisance	117	0		Coteaux	48	0	
	Total	3,784	47		Ile-A-Vache	280	5	
	Nord	Acul-du-Nord	190		5	Les Andalais	98	5
		Bahon	183		4	Les Cayes	962	29
		Bas-Limbe	81		0	Maniche	51	0
		Borgne	316		9	Port-A-Piment	12	0
Cap-Haitien		2,571	21		Port-Salut	127	3	
Dondon		411	15		Roche-A-Bateau	55	0	
Grande-Riviere		497	7		Saint-Jean	111	2	
La Victoire		24	2		Saint-Louis	697	10	
Limbe		968	23	Tihuron	45	0		
Limonade		266	2	Torbeck	316	4		
Milot		157	6	Total	4,011	85		
Pignon		28	1	Sud-Est	Anse-A-Pitres	543	7	
Pilate		287	9		Bainet	282	6	
Plaine-du-Nord		214	3		Belle-Anse	193	4	
Plaisance 2		670	11		Caves-Jacmel	65	2	
Port-Margot		321	11		Cotes-de-Fer	239	1	
Quartier-Morin	132	1	Grand-Gosier		12	0		
Ranquitte	107	5	Jacmel		1,132	41		
Saint-Raphael	673	7	La Vallée		25	2		
Total	8,096	142	Marigot		269	1		
Total général	47,431	511	Total général		Thiotte	54	5	
					Total	2,814	69	
						45,780	569	

Répartition des cas confirmés de choléra par département et par commune

Répartition des cas confirmés de choléra par département et par commune (2)

Département de résidence	Commune de résidence	Cas testés	Cas Positif	Taux de positivité	Département de résidence	Commune de résidence	Cas testés	Cas Positif	Taux de positivité
Artibonite	Anse-Rouge	1	0	0.0%	Nord-Est	Campêche	1	0	0.0%
	Desdunes	6	1	16.7%		Capotille	53	14	26.4%
	Dessalines	83	35	42.2%		Caracol	11	1	9.1%
	Ennery	6	4	66.7%		Carice	48	18	37.5%
	Gonaïves	512	107	20.9%		Fort-Liberté	89	20	22.5%
	Grande-Saline	8	3	37.5%		Gran-Bassin	2	0	0.0%
	Gros-Morne	54	18	33.3%		Mombin -Crochu	73	20	27.4%
	L'Estère	48	13	27.1%		Mont-Organisé	51	7	13.7%
	La Chapelle	15	5	33.3%		Ouanamihe	320	116	36.3%
	Marmelade	8	2	25.0%		Perches	63	28	44.4%
	Petite-Rivière de l'Artiboni...	36	2	5.6%		Sainte-Suzane	8	2	25.0%
	Saint-Marc	384	95	24.7%		Terrier-Rouge	26	1	3.8%
	Saint-Michel	201	52	25.9%		Trou-du-Nord	263	26	9.9%
	Terre-Neuve	4	0	0.0%		Valières	24	15	62.5%
	Verrettes	55	8	14.5%		Total	1.032	268	26.0%
	Total	1,421	345	24.3%	Nord-Ouest	Anse-à-Foleur	23	11	47.8%
Centre	Belladère	32	18	56.3%		Baie-de-Henne	15	7	46.7%
	Boucan-Carré	103	22	21.4%		Bassin-Bleu	93	39	41.9%
	Carca-Cavaïal	20	4	20.0%		Bombadopolis	3	2	66.7%
	Cerca-La-Source	46	12	26.1%		Chansolme	32	11	34.4%
	Hinche	415	36	8.7%		Jean-Rabel	39	6	15.4%
	Lascahobas	132	49	37.1%		La Tortue	14	6	42.9%
	Maïssade	161	57	35.4%		Môle-Saint-Nicolas	13	3	23.1%
	Mirebalais	1,135	320	28.2%		Port-de-Paix	267	45	16.9%
	Saut-d'eau	105	34	32.4%		Saint-Louis du Sud	90	25	27.8%
	Savanette	23	8	34.8%		Total	589	155	26.3%
	Thomassique	45	7	15.6%	Ouest	Anse-à-Galet	16	5	31.3%
	Thomonde	99	39	39.4%		Archaïe	44	22	50.0%
	Total	2,316	606	26.2%		Cabaret	149	106	71.1%
Grand'Anse	Abricot	55	22	40.0%		Carrefour	501	151	30.1%
	Anse-à-Veau	1	0	0.0%		Cité-Soleil	1,091	228	20.9%
	Anse-d'Hainault	54	26	48.1%		Cornillon	6	0	0.0%
	Beaumont	3	0	0.0%		Croix-des-Bouquets	568	141	24.8%
	Bonbon	3	2	66.7%		Delmas	1,635	341	20.9%
	Chambellan	34	14	41.2%		Fonds-Verettes	8	0	0.0%
	Corail	43	24	55.8%		Ganthier	49	14	28.6%
	Dame-Marie	91	50	54.9%		Grand-Goave	59	19	32.2%
	Irois	1	0	0.0%		Grand-Gosier	1	0	0.0%
	Jérémie	887	210	23.7%		Gressier	75	27	36.0%
	Les Irois	77	17	22.1%		Kenscoff	118	26	22.0%
	Moron	34	15	44.1%		La Gonave	3	1	33.3%
	Pestel	88	35	39.8%		Léogane	152	14	9.2%
	Roseaux	22	7	31.8%		Pétion-Ville	1,139	378	33.2%
	Total	1,393	422	30.3%		Petit-Goave	555	120	21.6%
Nippes	Anse-à-Veau	215	29	13.5%		Pointe-à-Ranquette	2	0	0.0%
	Arnaud	57	19	33.3%		Port-au-Prince	1,707	485	28.4%
	Baradères	16	9	56.3%		Tabarre	561	82	14.6%
	Fonds-des-Nègres	203	34	16.7%		Thomazeau	67	23	34.3%
	L'Asile	57	9	15.8%		Total	8,506	2,183	25.7%
	Miragoane	234	36	15.4%	Sud	Aquin	244	21	8.6%
	Paillant	38	4	10.5%		Arminet	7	2	28.6%
	Petit-Trou-de-Nippes	26	8	30.8%		Beaumont	1	0	0.0%
	Plaisance du Sud	20	3	15.0%		Camo-Perrin	23	7	30.4%
	Total	1,029	170	16.5%		Cavaillon	32	7	21.9%
Nord	Acul-du-Nord	4	1	25.0%		Chantal	5	1	20.0%
	Bahon	1	0	0.0%		Chardonnières	5	2	40.0%
	Bas-Limbé	5	4	80.0%		Coteaux	13	2	15.4%
	Borgne	22	10	45.5%		Fonds-des-Blancs	69	16	23.2%
	Cap-Haïtien	510	98	19.2%		Il-à-Vache	4	0	0.0%
	Dondon	48	26	54.2%		Les Anglais	11	0	0.0%
	Grande-Rivière	3	0	0.0%		Les Caves	374	91	24.3%
	Limbé	117	58	49.6%		Les-Anglais	1	0	0.0%
	Limonade	25	5	20.0%		Maniche	1	4	36.4%
	Milot	4	0	0.0%		Port-à-Piment	34	1	2.9%
	Pignon	10	0	0.0%		Port-Salut	74	9	12.2%
	Pilate	6	4	66.7%		Roche-à-Bateau	18	6	33.3%
	Plaine-du-Nord	21	11	52.4%		Roseaux	1	0	0.0%
	Plaisance-du-Nord	60	30	50.0%		Saint-Jean-du-Sud	14	9	64.3%
	Port-Maqot	14	5	35.7%		Saint-Louis du Sud	69	24	34.8%
	Quartier-Morin	8	1	12.5%		Tiburon	3	2	66.7%
	Saint-Raphaël	22	5	22.7%		Torbeck	47	19	40.4%
	Total	880	258	29.3%		Total	1,060	223	21.0%
Total général		7,039	1,801	25.6%	Sud-Est	Anse-à-Pitres	12	6	50.0%
						Bainet	80	29	36.3%
						Belle-Anse	129	49	38.0%
						Cayes-Jacmel	25	10	40.0%
						Cote-de-Fer	60	11	18.3%
						Marigot	160	57	35.6%
						Thiotte	5	1	20.0%
						Vallée-de-Jacmel	5	2	40.0%
						Total	476	165	34.7%
						Total	11,663	2,994	25.7%

Surveillance du Choléra
Définition de cas adoptée, Octobre 2022

Cas Suspect :

Toute personne présentant une diarrhée aiguë aqueuse, profuse, avec ou sans vomissements, avec ou sans déshydratation.

Cas Confirmé :

Tout cas suspect avec une culture positive pour *Vibrio Cholerae* ou présentant un lien épidémiologique avec un cas confirmé de choléra.

Cas Hospitalisé :

Tout cas suspect ou confirmé qui passe au moins 24 heures dans une institution de prise en charge.

Décès Institutionnel :

Tout cas suspect ou confirmé qui meurt dans une institution de prise en charge.

Décès Communautaire :

Tout cas suspect qui meurt en dehors d'une institution de prise en charge.